

25

ZAMIENNY PROJEKT ZAGOSPODAROWANIA DZIAŁKI NR 11842 POŁOŻONEJ W MSC. WOLA ZARCZYCKA POD PRZEBUDOWĘ ORAZ ROZBUDOWĘ BUDYNKU FILII OŚRODKA DOMU KULTURY W WOLI ZARCZYCKIEJ

STAROSTWO POWIATOWE
W LEŻAJSKU

INWESTOR
Ośrodek Kultury
w Nowej Sarzynie
1-go Maja 1

ORIENTACJA
skala 1:10000

MAPA DO CELÓW PROJEKTOWYCH

Obiekt : Wola Zarczycka Skala: 1:500
L. ks. rob. 68/2016 Ark. 7.130.32.06.2.3
7.130.32.06.4.1

Mapę wykonano na podstawie licencji nr:
GN.6642.1446.2016_1808_K05

Układ współrzędnych: 2000
Poziom odniesienia Kronsztad't 86
Identyfikator i nazwa jedn. ew.: 180805_5 Nowa Sarzyna
Identyfikator i nazwa obrębu: 180805_5.0009 Wola Zarczycka

Mapa aktualna w oznaczonym zakresie
według stanu na dzień 2016-10-31
Nie wyklucza się istnienia w terenie urządzeń podziemnych
nie wykazanych na niniejszej mapie, których nie zgłoszono
do inwentaryzacji i o których brak informacji
W wyniku badania Księgi Wieczystej służebności gruntowych
nie stwierdzono.

sporządził: 02.11.2016r

GEODETA s.c.
Zakład Usług Geodezyjnych
ul. Mickiewicza 50, 37-300 Leżajsk
NIP 816-16-43 167 REGON 140222103
tel/fax 17 242 61 43

GEODETA DOKUMENTY
Władysław Wanat
11481

RZECZOWNIKA DO SPRAW ZABEZPIECZENIA
PRZECIWPOŻAROWYCH
mgr inż. Lucjan Gładysz
Nr upr. 322/95
Dyńów, dnia 2017-04-03
Zgodność projektu z wymaganiami
ochrony przeciwpożarowej
stwierdzam
bez uwag: z uwagami:

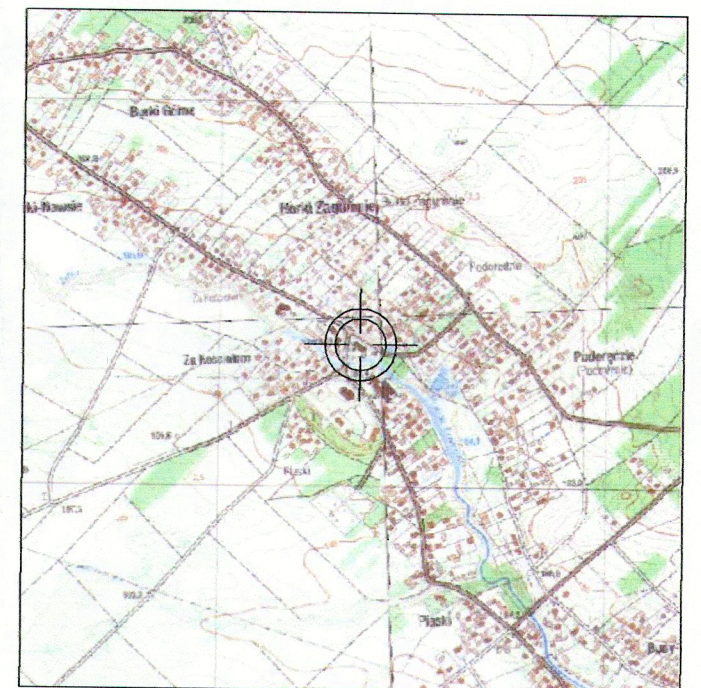
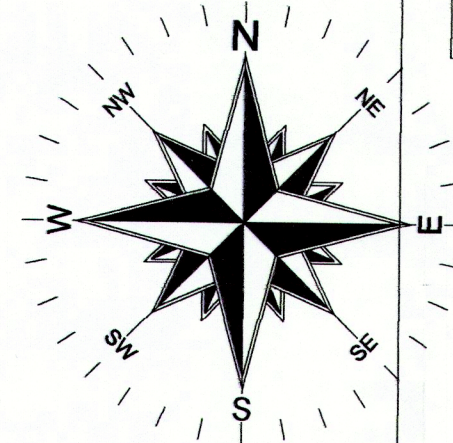
Sprawdzono ze zbiorów GESUT
w Starostwie Powiatowym w Leżajsku:
- wniesiono projektowane sieci uzbrojenia terenu
na powyższy teren brak projektowanych sieci
- (nie) występują tereny zmeliorowane
- (nie) występują złoża surowców mineralnych
GN.66 42.1446.2016 Leżajsk, dnia 02.11.2016

Powiadza się, że niniejszy dokument został opracowany
w wyniku prac geodezyjnych i kartograficznych,
których rezultaty zawiera operat techniczny wpisany
do ewidencji materiałów państwowego zasobu
geodezyjnego i kartograficznego

STAROSTA LEŻAJSKI
POWIATOWY OŚRODEK DOKUMENTACJI
GEODEZYJNEJ I KARTOGRAFICZNEJ W LEŻAJSKU

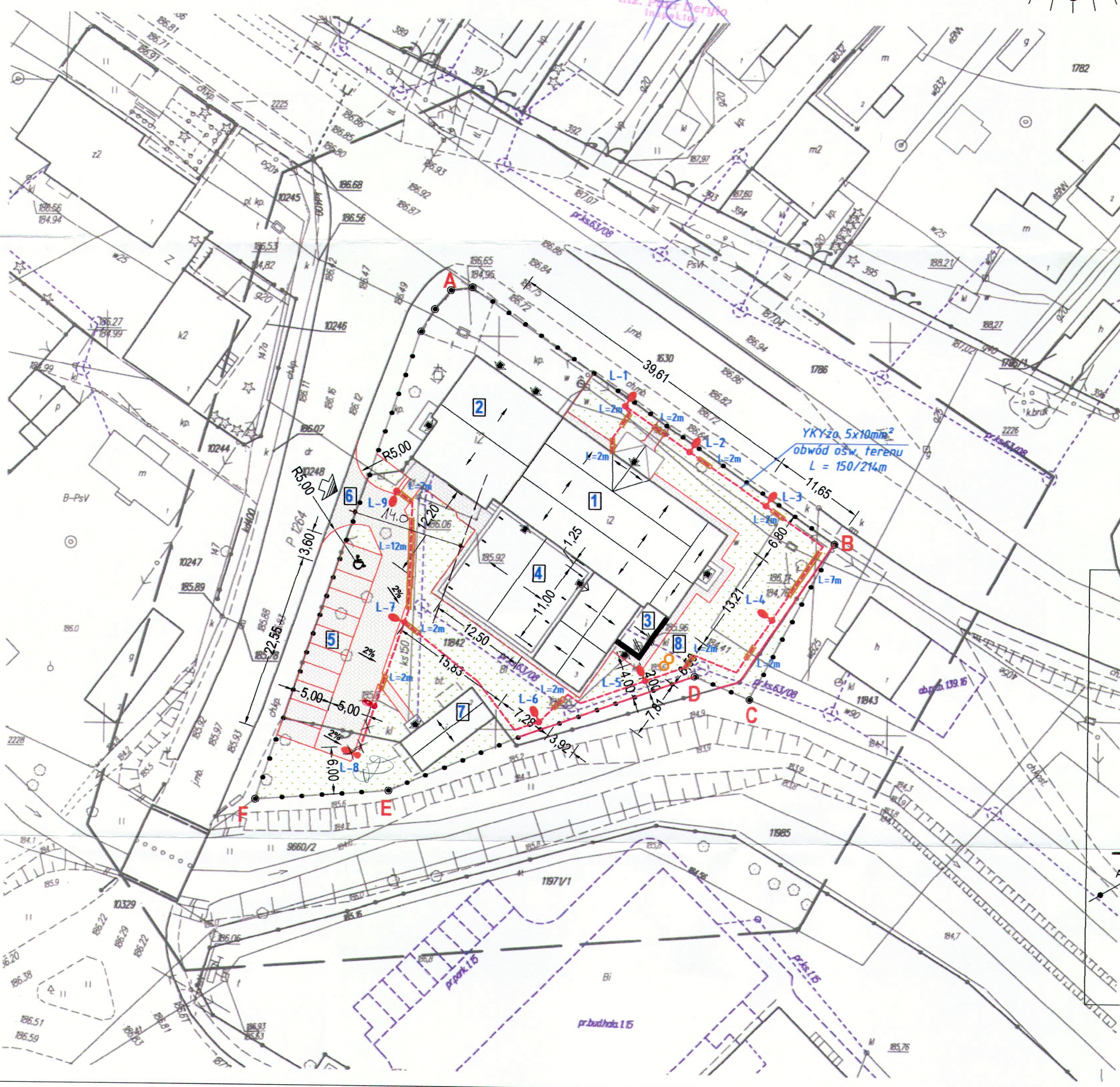
Identyfikator P.1808.2016.1283
Data wpisania operatu do ewid. materiałów zasobu
02.11.2016

inż. Piotr Beryla
inspektor



Uzgodniono pod względem wymagań
higienicznych i zdrowotnych
bez zastrzeżeń / z zastrzeżeniami
inż. ANDRZEJ TARCZYŃSKI
Rzecznik do spraw sanitarnohigienicznych
nr 2-N/2011
w zakresie: bez ograniczeń
37-450 Stalowa Wola, ul. Okulickiego 26/37
tel. 604 202 350
Data: 30.03.2017 Lp. opinii: 25/03.17

Zoapiniowano pod względem zgodności z przepisami
bezpieczeństwa i higieny pracy oraz wymaganiami ergonomii:
1) bez zastrzeżeń
2) z zastrzeżeniami wymienionymi w załączniku opinii
inż. ANDRZEJ TARCZYŃSKI
Rzecznik do spraw bezpieczeństwa i higieny pracy
nr upr. GIP 373/99/04/09 w grupach
1.1, 1.2, 1.3, 1.4, 4.2, 4.4
37-450 Stalowa Wola, ul. Okulickiego 26/37
tel. 604 202 350
Data: 30.03.2017 Lp. opinii: 18/03.17



LEGENDA:

- ABCDEF- OBRYSY DZIAŁKI OBJEKTU OPRACOWANIEM
- BUDYNEK OBJEKTU OPRACOWANIEM
- BUDYNEK OSP - NIE OBJEKTU OPRACOWANIEM
- PROJEKTOWANA ROZBUDOWA WG PROJ. INDYWIDUALNEGO
- PROJEKTOWANE ZADASZENIE TARASU NA KONSTRUKCJI STALOWEJ
- PROJEKTOWANE 10 MIEJSC POSTOJOWYCH DLA SAMOCHODÓW OSOBOWYCH
- PROJEKTOWANY ZJAZD PUBLICZNY - wg odrębnego opracowania
- BUDYNEK GOSPODARCZY MUROWANY KRYTY MATERIAŁEM N.R.O.
- ZMIANA LOKALIZACJI ZBIORNIKA NA NIECZYSTOŚCI CIEKLE

- PROJEKTOWANE UTWARDZENIE TERENU
- ZIELEŃ NISKA
- PROJEKTOWANE/ISTNIEJĄCE WEJŚCIA WJAZDY DO BUDYNKÓW
- GRANICA OBSZARU OBJĘTA OPRACOWANIEM
- LINIA ROZGRANICZAJĄCA TEREN INWESTYCJI
- OŚWIETLENIE ZEWNĘTRZNE, KABEL YKYzo 5x10mm²
- RURA OSŁONOWA KARBOWANA Ø75
- LAMPA OŚWIETLENIOWA PARKOWA LED, NA SŁUPIE STALOWYM H=5m

UWAGA:

- Projektowane kable elektryczne układać w ziemi na głębokości 0,7m na podsypce z piasku 0,1m.
- Kable dla uniknięcia naprężeń powinny być ułożone linią falistą z zapasem ok. 3% długości wykopu.
- Linie kablowe nN oznakować taśmą ostrzegawczą niebieską.

ZA ZGODNOŚĆ Z ORYGINAŁEM
DNIA 20.03.2017 ORAZ
PROJEKTANT ARCHITEKT

Zadanie: Budynek filii ośrodka domu kultury w Woli Zarczyckiej	Data: Marzec 2017	Skala: 1:500
Tytuł rys: Projekt zagospodarowania	Inwestor: Ośrodek Kultury w Nowej Sarzynie	Nr rys: 1
Lokalizacja: Wola Zarczycka, działka nr ewid. 11842	Nr uprawnień: 38/Tbg/91	
Projektował: asystent inż. Marian Daczyński	Nr uprawnień: 71/Tbg/88	
Projektował: bran. konstrukc. Jan Hara	Nr uprawnień: PDK/0079/PWOWE/12	
Projektował: mgr inż. Dawid Wór		